


Polska Spółka Gazownictwa sp. z o.o.
Oddział Zakład Gazowniczy w Zabrze
ul. Szczęść Boże 11, 41-800 Zabrze
tel. 22 444 33 33



Gazownia w Katowicach
ul. Pukowca 3, 40-847 Katowice
tel. 22 444 33 33
gazownia.katowice@psgaz.pl

**Komunalny Zakład
Gospodarki Mieszkaniowej
w Katowicach**
ul. Grażyńskiego 5
40-126 Katowice

Wasz znak: TI.6530.4.392.2024.PT
Nasz znak: PSGZA.0162.763.489.160133077.24

Katowice, 09.09.2024

Dot. Uzgodnienia projektu rewitalizacji zieleni w rejonie skweru przy ul. Koszalińskiej 34a w Katowicach.

Szanowni Państwo,

W odpowiedzi na pismo w ww. sprawie informujemy, że na załączonym planie w zaznaczonym zakresie naniesiono przebieg czynnej sieci gazowej niskiego ciśnienia stalowej Dn 65, 80 (wybudowanej w 1955 roku).

Średnice i materiały, z jakich wybudowana jest sieć są opisane na planie, który stanowi załącznik do niniejszego pisma.

Jednocześnie informujemy o braku sieci podwyższonego średniego i wysokiego ciśnienia.

Przy pracach projektowych i wykonawczych w obrębie naszych urządzeń, należy uwzględnić przepisy wynikające z Rozporządzenia Ministra Gospodarki z dnia 26 kwietnia 2013 r. w sprawie warunków technicznych, jakim powinny odpowiadać sieci gazowe i ich usytuowanie (Dz. U. z dnia 4 czerwca 2013 r. poz. 640).

W strefie kontrolowanej gazociągu nie należy wznosić obiektów budowlanych, urządzać stałych składów i magazynów oraz podejmować działań mogących spowodować uszkodzenia gazociągu. Należy zapewnić dostęp do kontroli i prac eksploatacyjnych dla ww. gazociągów.

Przedstawiony projekt zagospodarowania terenu opiniujemy **pozytywnie** z następującymi uwagami:

- W miejscu skrzyżowania projektowanej inwestycji z ww. gazociągami należy zachować odległość pionową nie mniejszą niż 0,2 m.
- Miejsca skrzyżowań projektowanej inwestycji z naszymi urządzeniami należy zabezpieczyć zgodnie z obowiązującymi przepisami.
- Wszelkie elementy utwardzone nad gazociągiem i w jego strefie kontrolowanej należy wykonać z materiałów rozbieralnych i przepuszczalnych.

- Armaturę gazową należy zabezpieczyć skrzynkami ulicznymi i wyprowadzić do poziomu terenu.
- Odległość pionowa mierzona od górnej zewnętrznej ścianki gazociągu lub górnej zewnętrznej ścianki rury osłonowej powinna wynosić nie mniej niż 1,0 m do powierzchni jezdni, przy czym nie mniej niż 0,5 m od spodu konstrukcji nawierzchni;
- Każdą zmianę w stosunku do przedstawionego projektu należy ponownie uzgodnić z PSG.
- Wszelkie prace w rejonie sieci gazowej prowadzić ręcznie, bez użycia sprzętu mechanicznego, z zachowaniem szczególnej ostrożności i pod nadzorem przedstawiciela PSG.
- Nie lokalizować w pasie eksploatacyjnym gazociągu sprzętu i materiałów budowlanych.
- Należy zapewnić dostęp do kontroli i prac eksploatacyjnych dla ww. gazociągów.
- Posadowienie sieci gazowej określić poprzez wykonanie przekopów kontrolnych w obecności naszego przedstawiciela.
- Przed zasypaniem odkrytego gazociągu należy uzyskać opinię od naszego przedstawiciela.
- W przypadku uszkodzenia sieci gazowej wykonawca będzie obciążony kosztami usunięcia awarii oraz poniesionych strat paliwa gazowego.

W terminie 14 dni przed przystąpieniem do robót w pobliżu ww. gazociągów Inwestor winien zwrócić się z pismem w sprawie prowadzenia nadzoru branżowego do Gazowni w Katowicach.

W tym celu pismo w wersji papierowej należy przesłać do Gazowni na adres: ul. Pukowca 3, 40-847 Katowice.

W piśmie należy powołać się na powyższe uzgodnienie, podając jego datę i znak, a także wskazać czego ma dotyczyć nadzór, gdzie oraz w jakim terminie ma być prowadzony, wraz z danymi do kontaktu oraz do wystawienia faktury.

Dodatkowo w celu usprawnienia przebiegu sprawy skan pisma należy przesłać na adres e-mail: Gazownia. Katowice@psgaz.pl.

Nadzór wykonywany jest odpłatnie.


Uzgodnienie ważne jest przez okres 2 lat od daty wystawienia niniejszego pisma.

Faktura VAT za niniejsze uzgodnienie zostanie przesłana pocztą w późniejszym terminie.

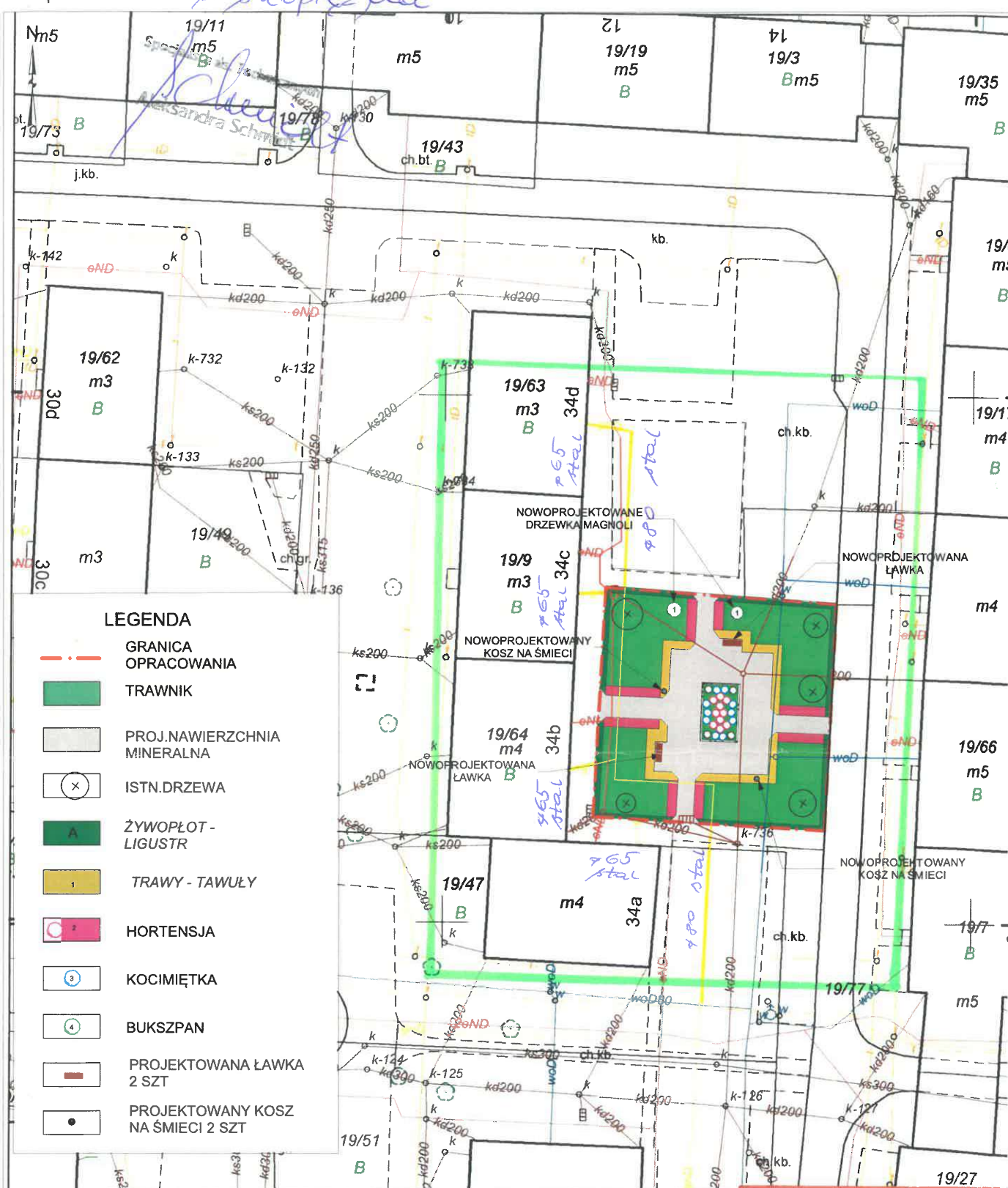
Z poważaniem

Załącznik:
- plan (1 szt.)

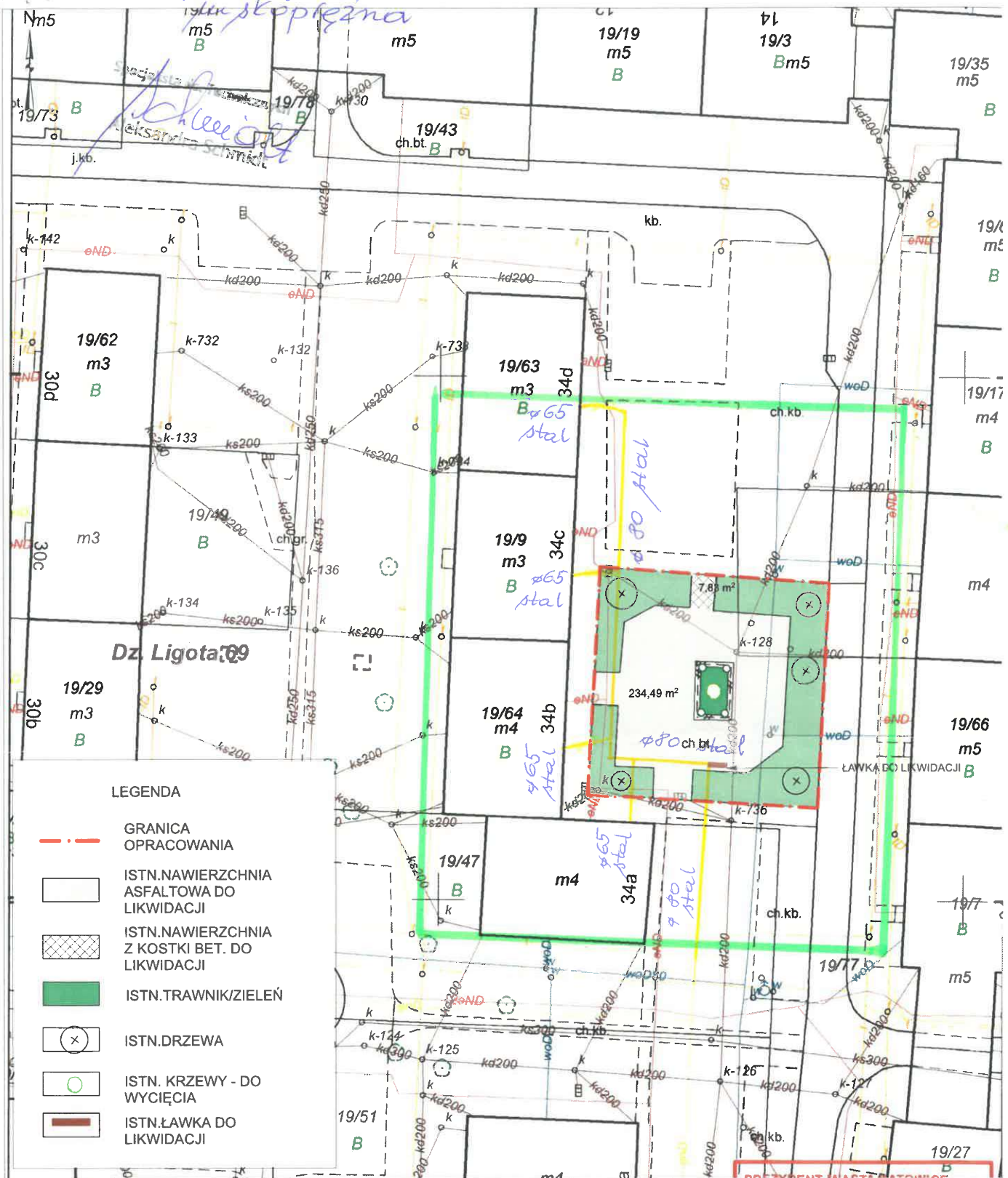
Kopia:
- Gazownia w Katowicach.

Z-CA KIEROWNIKA
Gazownia w Katowicach

Mariusz Buczkowski

Administratorem danych osobowych jest Polska Spółka Gazownictwa sp. z o.o. z siedzibą przy ul. Bandrowskiego 16, 33-100 Tarnów. Szczegółowa informacja na temat przetwarzania danych osobowych dostępnych jest na stronie internetowej: www.psgaz.pl w zakładce o nas.



województwo Gmina: M. Redakcja mapy dla skali 1:500	Objaśnienia	Opracowanie chronione prawem zgodnie z Ustawą o Prawie Autorskim i Prawach Pokrewnych (Dz. u. Nr 24/94 poz. 83 z dnia 4 lutego 1994r.) Nie wolno odmierzać żadnych wymiarów z tego rysunku.	Projektował	mgr inż. arch. Patrycja Tyrała upr. nr 3506/SŁOK9/11 w spec. architektonicznej Załącznik do pisma nr 2		
	Jednostka projektowania	KOMUNALNY ZAKŁAD GOSPODARKI MIESZKANIOWEJ GRAZYŃSKIEGO 5 UL. 40 - 126 KATOWICE	Sprawdził	z dnia 09.09.2024r.		
	Temat projektu	Projekt "REWITALIZACJA SKWERU PRZY UL. KOSZALISKIEJ 34a-34b" Wykonanie dokumentacji dla zadania inwestycyjnego z Budżetu Obywatelskiego.	Branża	Architektura znak 7562A/0162/063/189 160133 OFF.24		
	Inwestor	MIASTO KATOWICE UL. MŁYŃSKA 4 40-098 KATOWICE	Stadium	P.B.		
	Adres inwestycji	Rejon przy ul. Koszalskiej 34a - 34b KATOWICE Dz. NR 19/77 i 19/55, KM.69, OBRĘB 0003 LIGOTA	Tytuł rysunku	PROJEKTOWANE ZAGOSPODAROWANIE - NAWIERZCHNIA, ROŚLINNOŚĆ		
			Nr projektu		Nr rysunku	3
			Data	07/2024	Skala	1:500



LEGENDA

- GRANICA OPRACOWANIA
- ISTN.NAWIERZCHNIA ASFALTOWA DO LIKWIDACJI
- ISTN.NAWIERZCHNIA Z KOSTKI BET. DO LIKWIDACJI
- ISTN.TRAWNIK/ZIELEŃ
- ISTN.DRZEWA
- ISTN. KRZEWY - DO WYCIECIA
- ISTN.ŁAWKA DO LIKWIDACJI

Objaśnienia	Opracowanie chronione prawem zgodnie z Ustawą o Prawie Autorskim i Prawach Pokrewnych (Dz. u. Nr 24/94 poz. 83 z dnia 4 lutego 1994r.) Nie wolno odmierzać żadnych wymiarów z tego rysunku.	Projektował	mgr inż. arch. Patrycja Tyrła upr. nr 3506/SŁOK/K/II w spec. architektonicznej
Jednostka projektowania	KOMUNALNY ZAKŁAD GOSPODARKI MIESZKANIOWEJ GRAZYŃSKIEGO 5 UL. 40 - 126 KATOWICE	Sprawdził	Załącznik do pisma nr 1 z dnia 09.09.2024 r.
województwo	Projekt "REWITALIZACJA SKWERU PRZY UL. KOSZALISKIEJ 34a-34b" Wykonanie dokumentacji dla zadania inwestycyjnego z Budżetu Obywatelskiego.	Branża	Architektura
Gmina: M. M.		Stadium	P.B.
Redakcja mapy dla skali 1:500	MIASTO KATOWICE UL. MŁYŃSKA 4 40-098 KATOWICE	Tytuł rysunku	STAN ISTNIEJĄCY - ZAGOSPODAROWANIE
Adres inwestycji	Rejon przy ul. Koszalskiej 34a - 34b KATOWICE Dz. NR 19/77 i 19/55, KM.69, OBRĘB 0003 LIGOTA	Nr projektu	
		Data	07/2024
		Nr rysunku	1
		Skala	1:500